

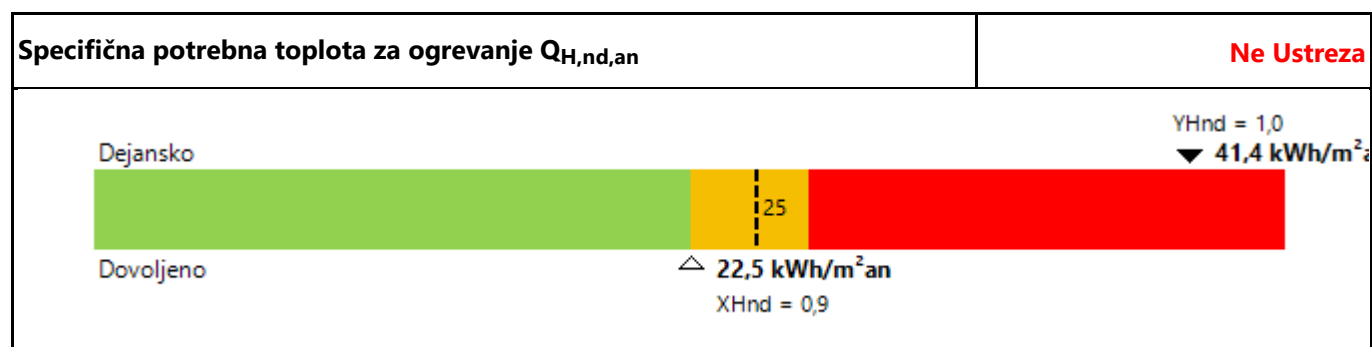
ENERGIJSKI KAZALNIKI

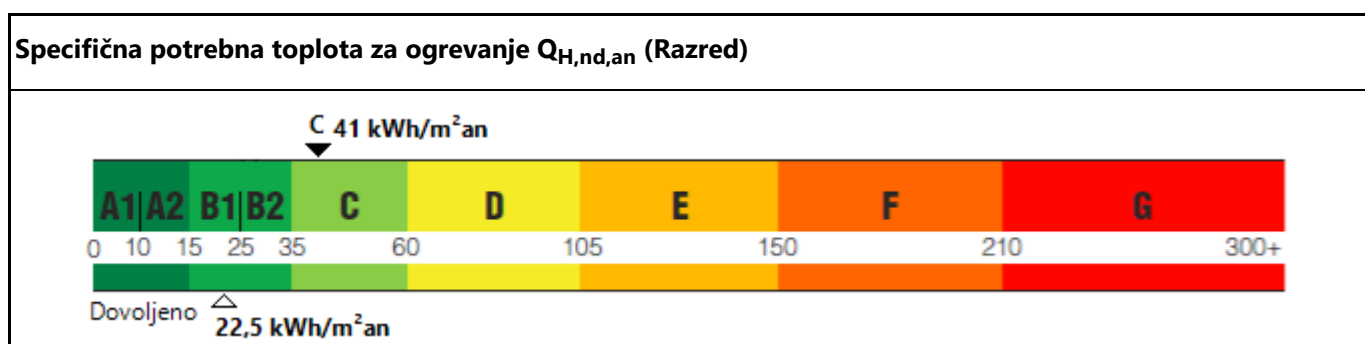
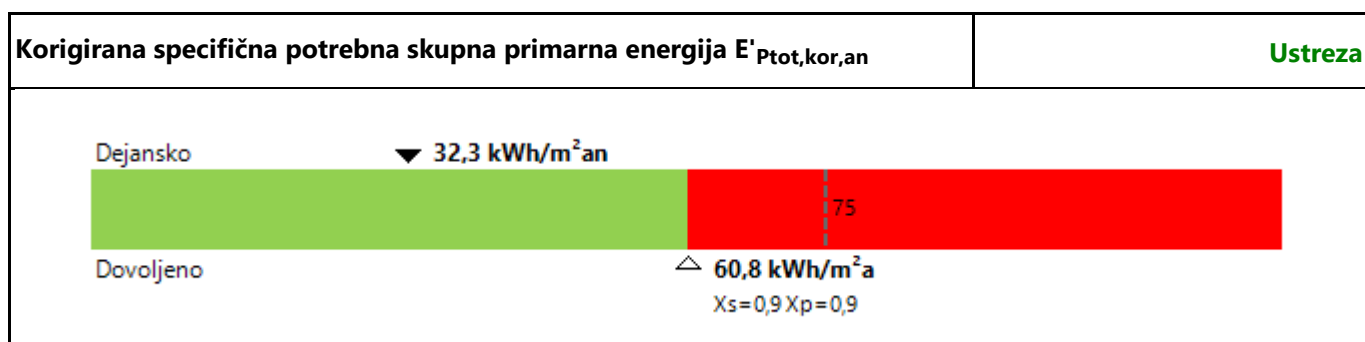
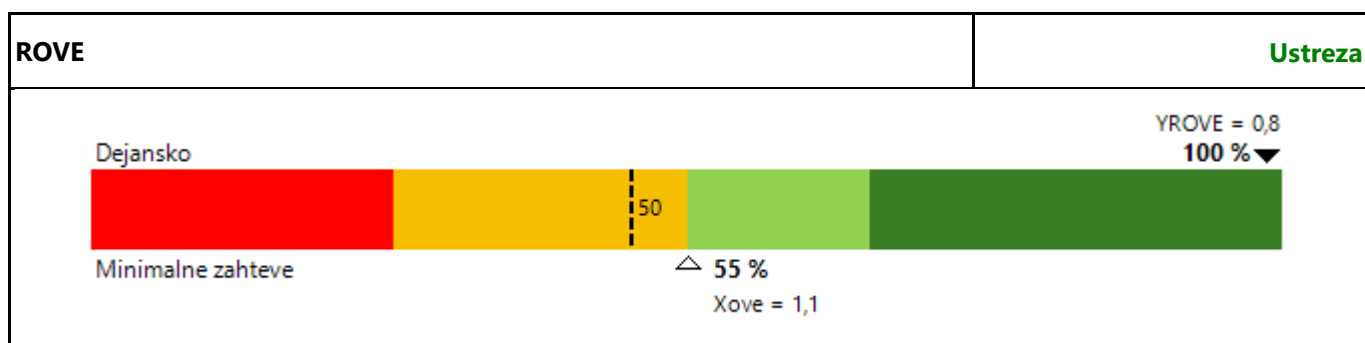
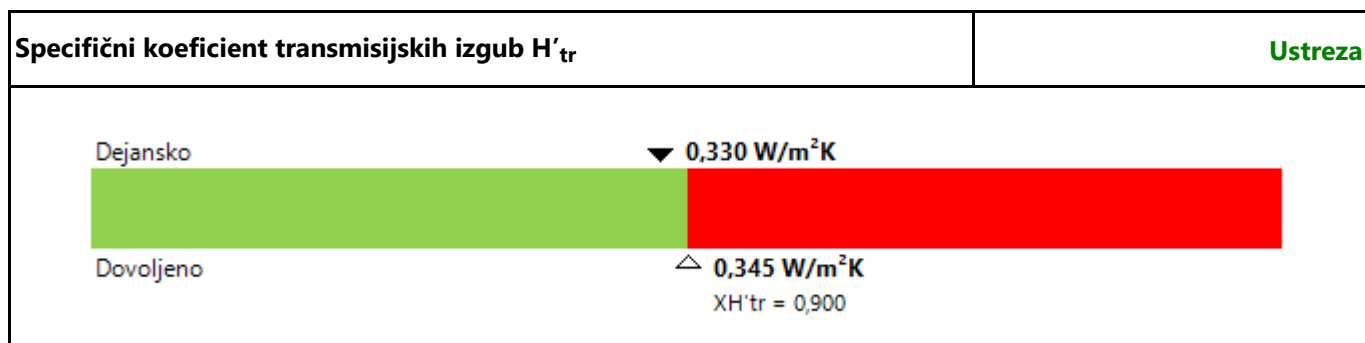
Splošni podatki o stavbi

Investitor	Občina Grosuplje
Stavba	POŠ Št Jurij - celovita sanacija
Lokacija stavbe	Grosuplje , Št. Jurij 14
Katastrska občina	VINO
Parcelna številka	1501/1
Koordinate lokacije stavbe (Y, X)	Y= 470740 X= 87326
Klasifikacija stavbe	1263001 Stavbe za izobraževanje in znanstvenoraziskovalno delo
Etažnost:	2
Kondicionirana površina stavbe A_{use}	1506,9 m ²
Prostornina stavbe V_e	8300,0 m ³
Neto prostornina stavbe V	7055,0 m ³
Faktor oblike stavbe f_o	0,44 m ⁻¹

Vrsta stavbe

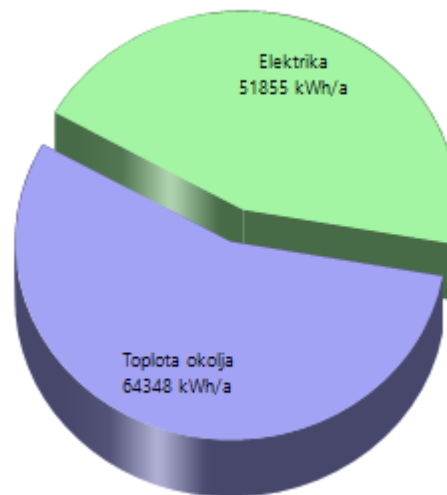
Opredelitev stavbe	Energetsko nezahtevna stavba
Vrsta gradnje	Novogradnja
Javna stavba	Da





Struktura rabe celotne energije za delovanje stavbe po virih energije in energentih

Dovedena energija za delovanje stavbe:
116203 kWh/an



Izpusti ogljikovega dioksida $\text{MCO}_{2,\text{an}}$

-15511 kg/an